

# 釧路市北斗遺跡ふるさと歴史の広場施設概要書

## 1. 釧路市北斗遺跡ふるさと歴史の広場

- (1) 所在地 釧路市北斗4番1号、6番7号
- (2) 開設日 平成9年9月25日

## 2. 史跡北斗遺跡展示館

- (1) 構造 木造平屋建

- (2) 延床面積 249.65平方メートル

- ① 展示室 182.35平方メートル

- ア 復元竪穴住居 1軒
- イ 遺構全体模型 1基
- ウ 実物資料・展示パネル等 310点
- エ 映像展示 1基

- ②調整室 13.65平方メートル

- ③トイレ 25.51平方メートル（男性用・女性用・ファミリー）

- ④その他 28.14平方メートル

### (3) 設備

- ① 電気・電話設備

- ② 給排水設備

- ア さく井設備
- イ 二次給水設備 加圧給水装置1・滅菌器1・除鉄器1・浄水器1・水飲器1
- ウ 排水再利用処理設備 ブロワー2・循環ポンプ2
- エ 排水設備 自動排水ポンプ1

- ③ 暖房・給油設備

- ア 石油温風暖房機2
- イ 灯油ホームタンク490リットル1

- ④ 換気設備

- ア 天井埋込型換気扇4
- イ パイプファン1

### (4) 備品

- ① カウンターテーブル 1
- ② 長椅子 2
- ③ 木製ベンチ 2
- ④ 書庫 1
- ⑤ スチールロッカー 1
- ⑥ コインロッカー 1
- ⑦ ショーケース 1
- ⑧ 14インチカラーモニター 1
- ⑨ カメラ電源部 1
- ⑩ バリフォーカルレンズ 1
- ⑪ カラーccdカメラ 1
- ⑫ 記録寒暖湿度計 1
- ⑬ 傘立て 1
- ⑭ ベルト式パーテーションポール 4
- ⑮ 2連梯子 1
- ⑯ 掃除機 1
- ⑰ 50型液晶テレビモニター 1
- ⑱ ブルーレイディスク/DVDプレーヤー 1

(5) 自由広場

駐車場として利用、面積650平方メートル、普通乗用車20台駐車可

- 3. 復元竪穴住居 4軒（屋外）
- 4. 史跡展望台 平面 4.2メートル×4.2メートル、高さ4.1メートル
- 5. 木道 総延長 81.48メートル、幅1.2メートル
- 6. 園路 総延長 1,188.42メートル、幅1.2メートル
- 7. 管理用道路 総延長 620メートル、幅3メートル
- 8. 標識
  - 総合案内板 1
  - 案内板 2
  - 説明板 1
  - 誘導標識 9

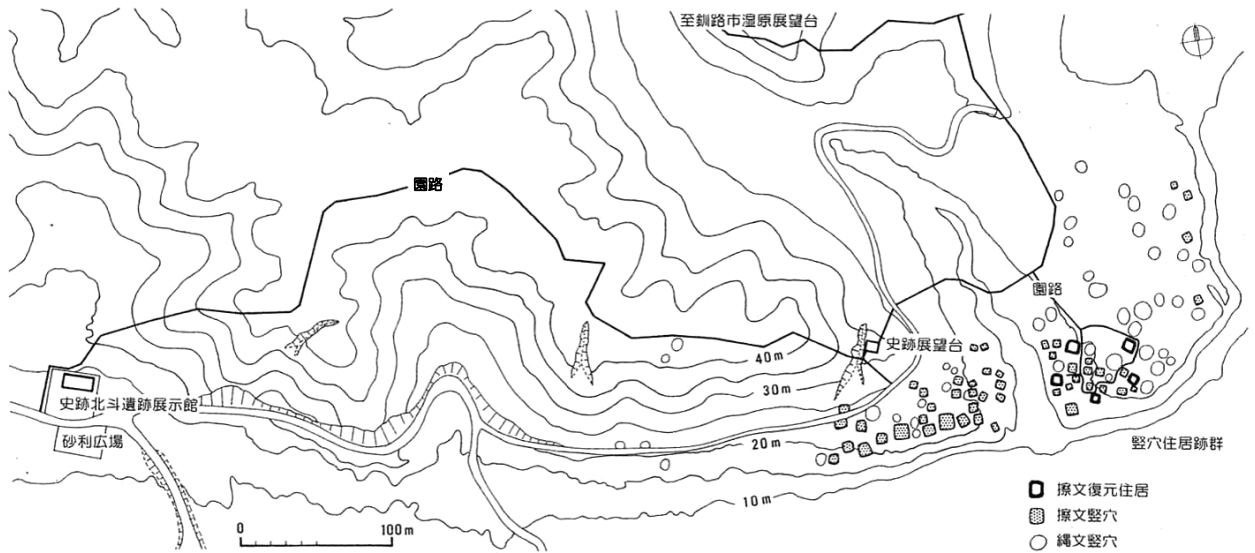
史跡北斗遺跡展示館利用状況

	平成27年	平成28年	平成30年	令和元年	令和2年	令和3年	令和4年	令和5年	令和6年	令和7年
4月	271	197	259	498	4	129	231	210	266	154
5月	625	780	609	995	192	554	752	1,003	907	780
6月	496	510	506	717	140	446	606	811	941	657
7月	748	742	674	910	233	760	656	651	697	729
8月	827	805	861	986	348	1,019	767	802	726	805
9月	616	602	768	828	863	737	868	716	870	834
10月	575	440	443	466	694	704	728	715	628	579
11月	144	110	160	203	275	143	333	203	206	187
合計	4,302	4,186	4,280	5,603	2,749	4,492	4,941	5,111	5,241	4,725

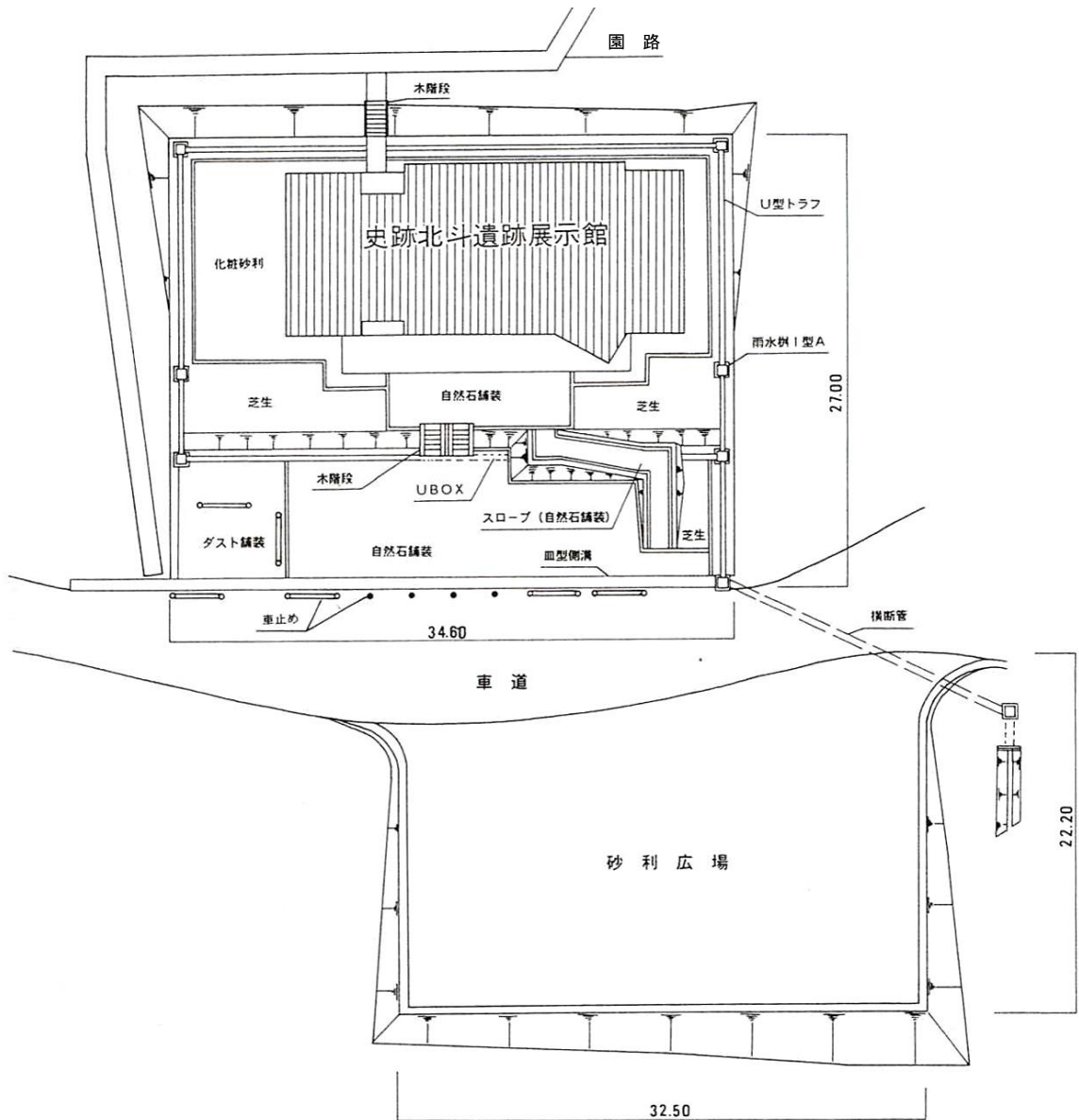
光熱水費の状況（令和7年度）

種類	使用量	金額	備考
灯油	380	4,933円	
電気	3,810kw	228,620円	
水道	—	—	井戸水を利用、排水は排水再利用処理装置を設置

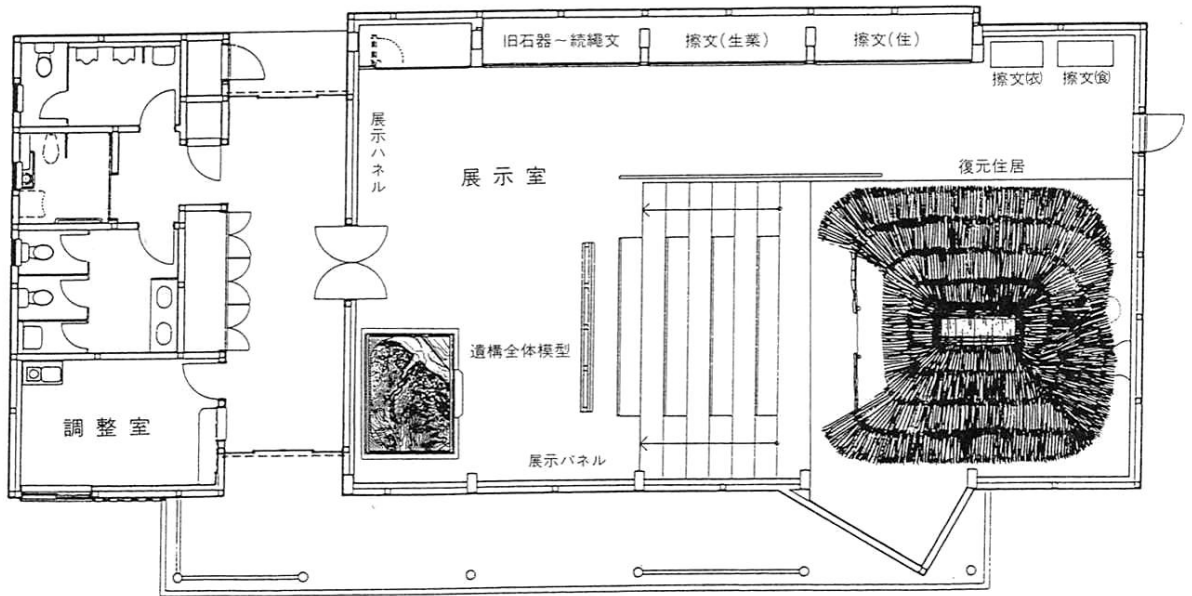




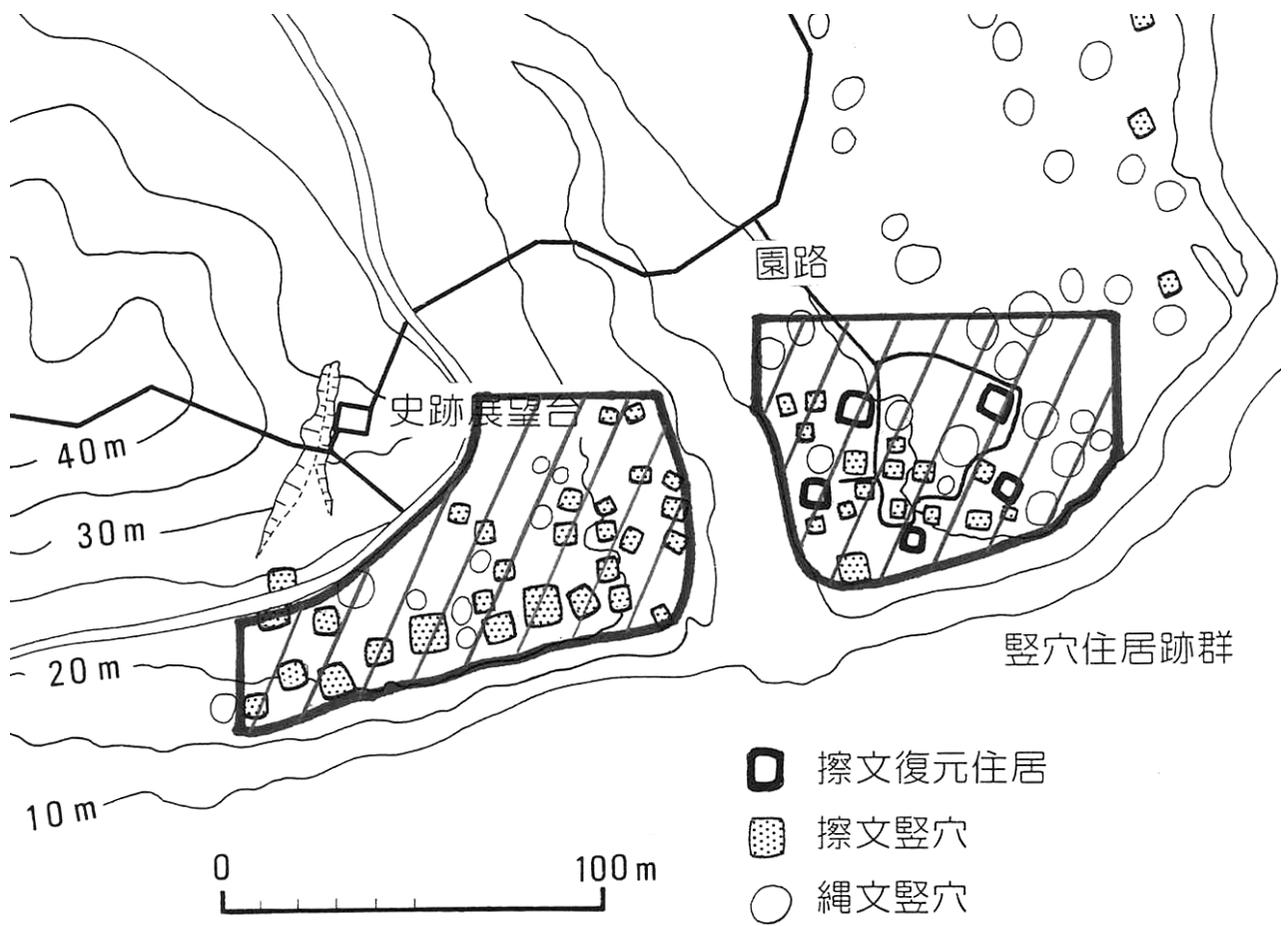
全体配置図



史跡北斗遺跡展示館周辺図



史跡北斗遺跡展示館平面図



復元竪穴住居周辺及び竪穴群草刈範囲図（斜線部分）