

# くしろ公共交通マップ 2022.10

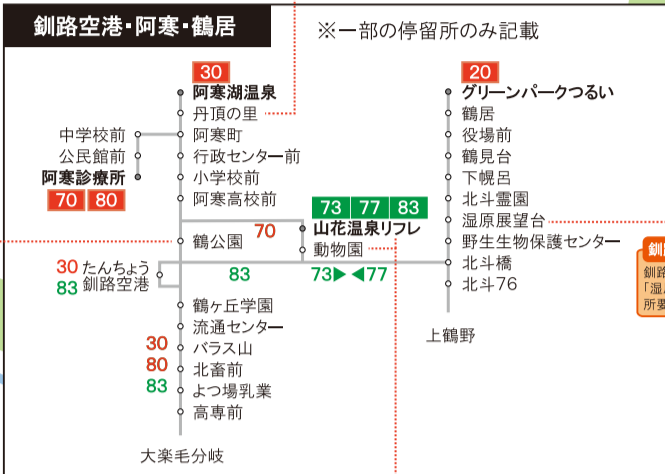
2022(令和4)年10月1日の公共交通マップです。ぜひご利用ください。

### 丹頂鶴自然公園

釧路駅前15番のりばから、阿寒バス 阿寒線(30)・阿寒本町線(70)(80)「鶴公園」下車 徒歩3分  
所要:約60分 運賃:920円

### 阿寒国際ツルセンター【グルス】

釧路駅前15番のりばから、阿寒バス 阿寒線「丹頂の里」下車 徒歩約5分  
所要:約70分 運賃:1,480円



※一部の停留所のみ記載

### 山花温泉リフレ・釧路市動物園

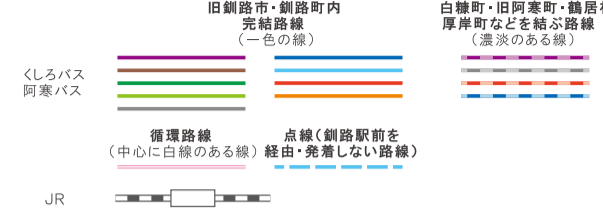
釧路駅前15番のりばから、阿寒バス リフレ線(77)・阿寒本町線(70)「山花温泉リフレ」・「動物園」下車すぐ  
所要:約40~60分 運賃:890円

### 釧路市温泉展望台

釧路駅前15番のりばから、阿寒バス 鶴居線「温泉展望台」下車すぐ  
所要:約40分 運賃:690円

### 【凡例】

#### 【交通機関】

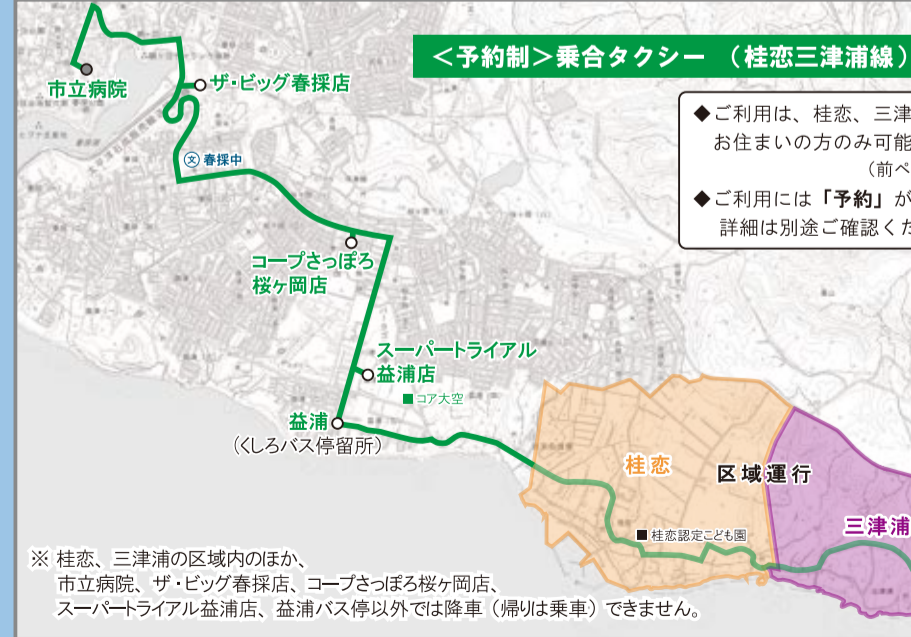
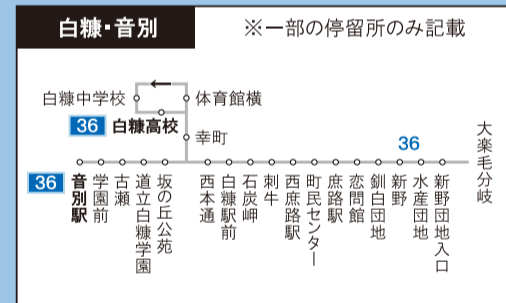


#### 【停留所の表記】

- 双方方向の停留所
- △ 片方向の停留所(双方方向の停留所が離れている箇所や、交差点、曲がり角等で分散して配置されている箇所)
- 起・終点(折り返し)系統のある停留所(全ての系統が起・終点とは限りません)
- (点線) で囲まれている停留所は、同じ名前の停留所です。

#### 【路線番号】

白抜き路線番号のある停留所は、その系統の起・終点です。白抜き路線番号を結ぶ区間が運行区間になります。(但し、一部に例外もあります)



※ 桂恋、三津浦の区域内のほか、市立病院、ザ・ビッグ春探店、コープさっぽろ桜ヶ岡店、スーパートライアル益浦店、益浦バス停以外では降車(帰りは乗車)できません。