




生きた素材、木のある暮らし。
その肌触りにぬくもりを感じさせ、
やすらぎのときを与えてくれる。
その豊かな潤いを
未来の子供達へ伝えたい・・・。

釧路管内・木造建築マップ
The Wooden Architecture Map of Kushiro Area

くしろ



づくり
MAP



釧路管内・木造建築マップ作成にあたり

釧路市は、阿寒町・音別町との合併により、市域の7割以上を森林が占めることとなりました。この豊かな森林資源の有効活用を図り、地域経済の活性化につなげるため、平成22年「釧路森林資源活用円卓会議」を設置し、地域特性に応じた森林施業や木材製品の高付加価値化などの取組を進めております。

地元木材の普及におきましては、とりわけ、建築物への活用促進が有効でありますことから、市では、公共建築物への活用を積極的に進めているところであります。

このたび、釧路管内を一つの圏域として、地域資源としての木材を再認識し、域内循環を進めるために、木造建築マップを作成いたしました。

このマップが多くの皆様に活用され、公共・民間双方で建築物の木造化が促進することを期待しますとともに作成にあたりご協力を賜りました管内市町村をはじめ、関係機関の皆様に厚く御礼申し上げます。



釧路市長 蛸名大也

「釧路森林資源活用円卓会議」は、森林資源の域内循環を進めるため、木材生産、加工、流通、消費など様々な面から地域材の利用拡大に向けた取り組みを進めております。現在、釧路管内には木造公共施設や内装を木質化した施設がありますが、この度作成したマップにより、多くの皆様にこれらの施設に目を向け、木のぬくもりを感じていただき、建築物の木造化の推進に寄与できれば幸いです。



釧路森林資源活用円卓会議
座長 鈴木不二男

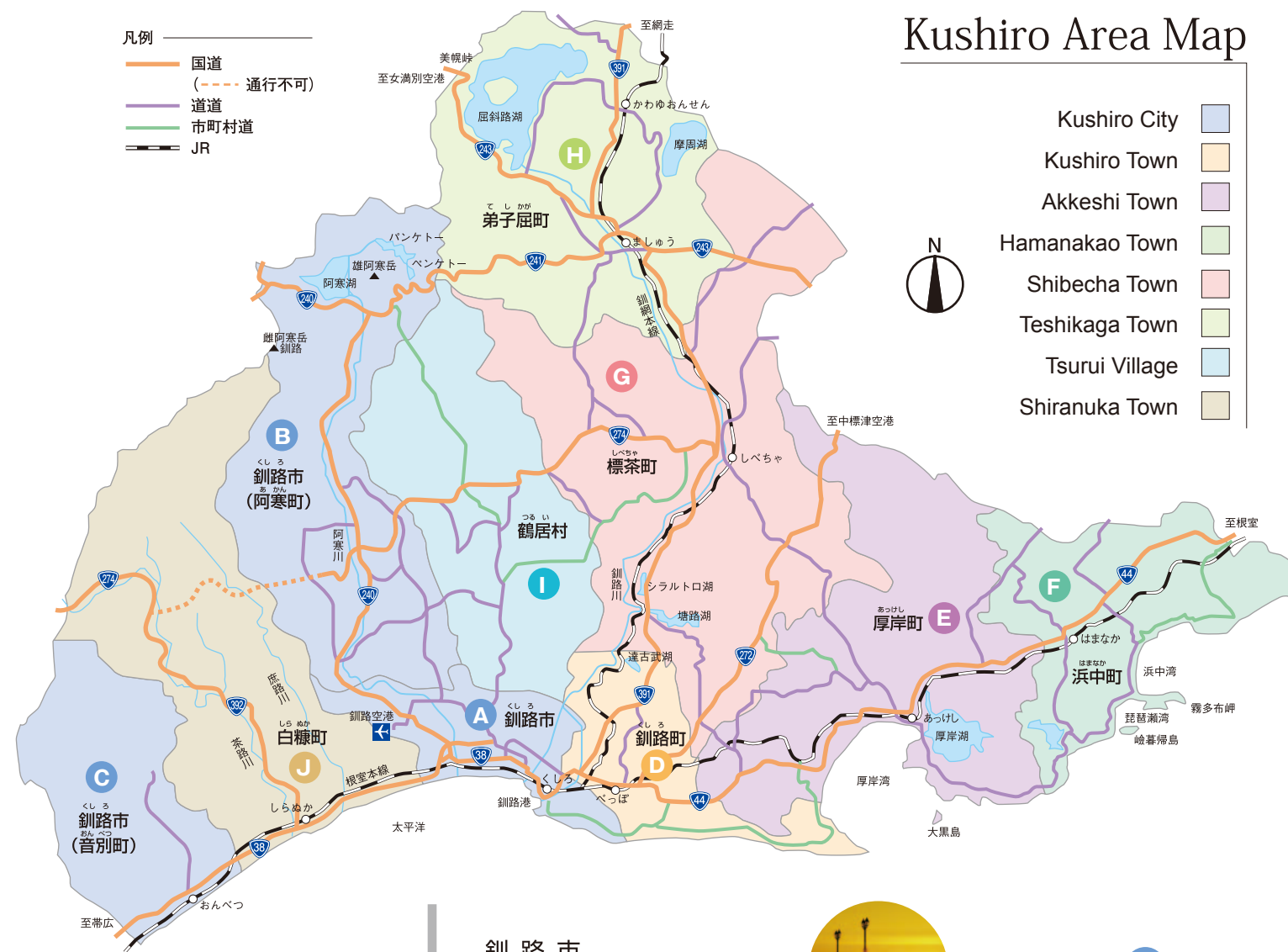
釧路管内では、12年ほど前から民間事業者が中心となって木造建築マップが作成されるなど早くから木質建造物に目を向ける動きがありましたが、昨今「公共建築物等における木材の利用の促進に関する法律」（平成22年）が施行されるなど、木材の利用に向けた追い風が吹いています。

今回のマップでは、管内の木造施設・木質化施設を取り上げましたが、環境負荷の少ない木材を利用する意義が広く普及し、多様な分野での地域材の利用拡大に繋がればと考えております。



釧路森林資源活用円卓会議
川下部会長 長谷川 渉

WOOD



釧路市

Kushiro City

阿寒町

Akan-cho

音別町

Onbetsu-cho

釧路町

Kushiro Town

厚岸町

Akkeshi Town

浜中町

Hamanaka Town

標茶町

Shibecha Town

弟子屈町

Teshikaga Town

鶴居村

Tsurui Village

白糠町

Shiranuka Town

CONTENTS

ロマンあふれる霧と夕陽、
そして大湿原の街

釧路市



A

Kushiro City



マリモとアイヌ文化を育む
豊かな森と湖

釧路市《阿寒町》

Akan-Cho



①阿寒湖アイヌシアター「イコロ」
所在地／釧路市阿寒町阿寒湖温泉 4 丁目
竣工年／2011 年 主要用途／余暇施設
主体構造／鉄筋コンクリート 延床面積／897㎡



②阿寒町上徹別福祉会館
所在地／釧路市阿寒町飽別 5-1 線
竣工年／1967 年 主要用途／福祉施設
主体構造／木造 延床面積／457㎡



③阿寒町布伏内 B 団地（4 棟）
所在地／釧路市阿寒町布伏内 22 線北
竣工年／1995～1997 年 主要用途／住宅施設
主体構造／木造 延床面積／1,643㎡



④阿寒町北町団地 B 棟
所在地／釧路市阿寒町北町 2 丁目
設竣工年／2009 年 主要用途／住宅施設
主体構造／木造 延床面積／378㎡



⑤阿寒町橋南センター
所在地／釧路市阿寒町仲町 2 丁目
竣工年／1998 年 主要用途／集会施設
主体構造／木造 延床面積／377㎡



①音別町森林体験交流センター
所在地／釧路市音別町朝日 2 丁目
竣工年／1995 年 主要用途／余暇施設
主体構造／木造 延床面積／1,587㎡



③音別町海光団地
所在地／釧路市音別町海光 2 丁目
竣工年／2006 年 主要用途／住居施設
主体構造／木造 延床面積／305㎡



②音別町グループホームそら
所在地／釧路市音別町中園 1 丁目
竣工年／2004 年 主要用途／福祉施設
主体構造／木造 延床面積／300㎡



④牛舎
所在地／釧路市音別町尺別原野基線 45-1
竣工年／2011 年 主要用途／農業施設
主体構造／木造 延床面積／1,112㎡



美しい山野が清流に映える
自然に恵まれた町


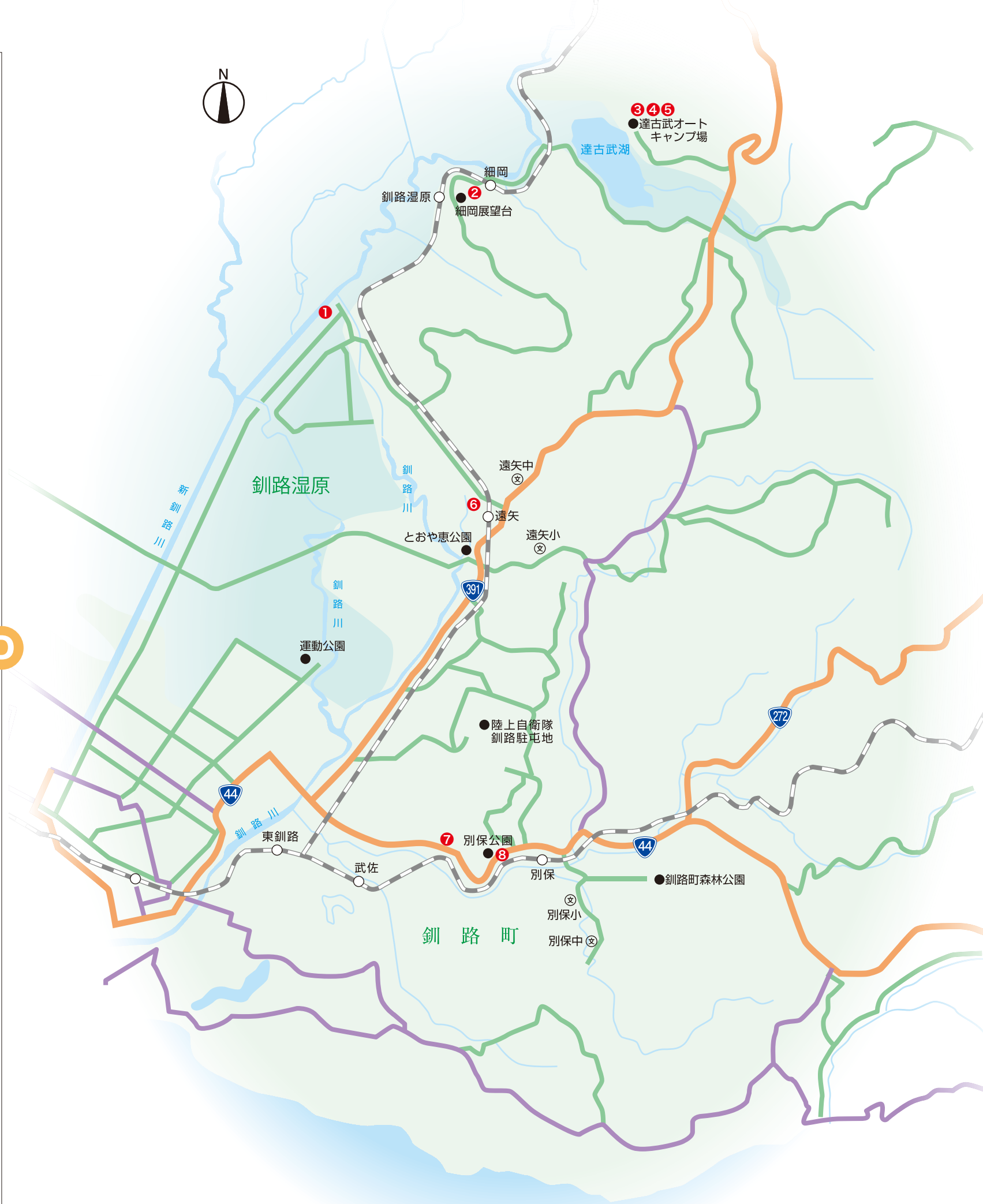
釧路市《音別町》

Ombetsu-Cho

勇壮な海岸美と釧路湿原が
育んだ美食の宝庫

釧路町

Kushiro
Town



①岩保水門上屋

所在地／釧路町字トリトウシ原野南9線
竣工年／1931年 主要用途／余暇施設 主体構造／木造
延床面積／71㎡



②細岡ビジターズラウンジ

所在地／釧路町字達古武22番9
竣工年／1993年 主要用途／余暇施設 主体構造／木造
延床面積／321㎡



③達古武オートキャンプ場センターハウス

所在地／釧路町字達古武65-2
竣工年／1993年 主要用途／余暇施設
主体構造／木造 延床面積／362㎡



④達古武オートキャンプ場ロッジ棟

所在地／釧路町字達古武65-2
竣工年／1993年 主要用途／余暇施設
主体構造／木造 延床面積／18㎡



⑤達古武オートキャンプ場トイレ棟

所在地／釧路町字 達古武65-2
竣工年／1993年 主要用途／余暇施設
主体構造／木造 延床面積／47㎡



⑥遠矢コミュニティパークスタートハウス

所在地／釧路町字トリトウシ88-4
竣工年／1997年 主要用途／余暇施設
主体構造／木造 延床面積／135㎡



⑦別保公園ツリーハウス

所在地／釧路町字別保原野南24線101
竣工年／1992年 主要用途／展示施設
主体構造／鉄骨 延床面積／320㎡



⑧別保コミュニティマーケット

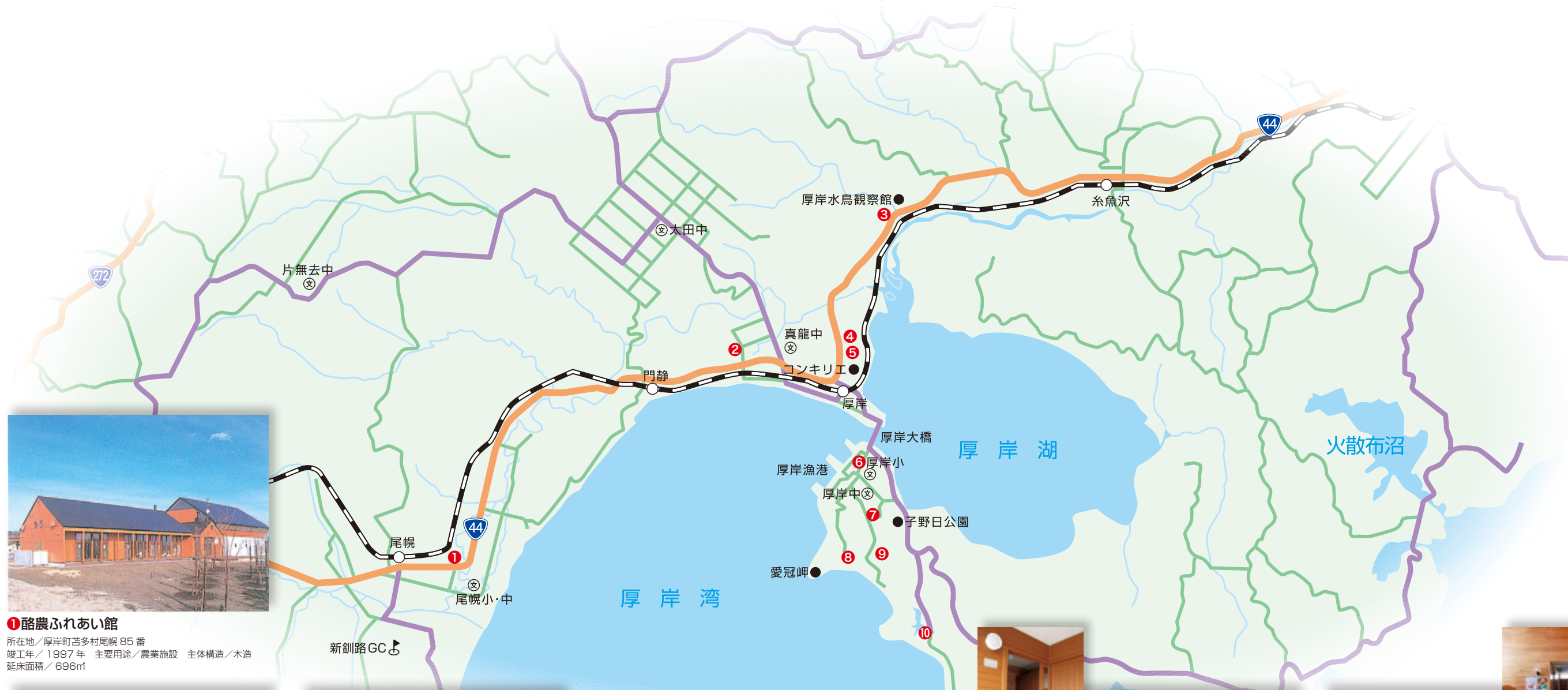
所在地／釧路町字別保原野南24線78-6
竣工年／2004年 主要用途／商業施設
主体構造／木造 延床面積／108㎡

歴史と伝統に彩られた
花と味覚の豊かな街



厚岸町

Akkeshi
Town



① 酪農ふれあい館
所在地／厚岸町苫多村尾幌 85 番
竣工年／1997 年 主要用途／農業施設 主体構造／木造
延床面積／696㎡



② 厚岸町生きがい活動支援通所施設
所在地／厚岸町白浜 4 丁目
竣工年／2000 年 主要用途／福祉施設 主体構造／木造
延床面積／323㎡



④ 木材加工工場
所在地／厚岸町住の江町
竣工年／1995 年 主要用途／工業施設 主体構造／木造
延床面積／1698㎡



③ 厚岸水鳥観察館
所在地／厚岸町大田村大別 2 番
竣工年／1995 年 主要用途／展示施設
主体構造／木造 延床面積／330㎡



⑤ 厚岸町 DIY 施設・厚岸町森林組合
所在地／厚岸町住の江町
竣工年／1996 年 主要用途／業務施設 主体構造／木造
延床面積／174㎡



⑧ 厚岸町緑のふるさと公園樹海観察塔
所在地／厚岸町愛冠 6 番
竣工年／1987 年 主要用途／余暇施設 主体構造／鉄骨
延床面積／128㎡



⑥ 松葉地区まちなか団地公営住宅（1 棟 4 戸）
所在地／厚岸町松葉 2 丁目
竣工年／2012 年 主要用途／住居施設 主体構造／木造
延床面積／270㎡




⑨ 有明地区教職員住宅
所在地／厚岸町有明 2 丁目
竣工年／1998 年 主要用途／住居施設 主体構造／木造
延床面積／279㎡



⑦ 釧路総合振興局森林室
所在地／厚岸町梅香 1 丁目 8 番地
竣工年／1982 年 主要用途／業務施設
主体構造／木造 延床面積／429㎡



⑩ 床潭小学校体育館
所在地／厚岸町床潭 128 番地
竣工年／1996 年 主要用途／教育施設
主体構造／木造 延床面積／665㎡



可憐な花々が湿原と岬を彩る
豊かな酪農郷



浜中町

Hamanaka
Town



① 浜中町立散布へき地保育所
所在地／浜中町散布
竣工年／1988年 主要用途／福祉施設 主体構造／木造
延床面積／250㎡



② 丸山散布地区コミュニティセンター
所在地／浜中町散布
竣工年／1997年 主要用途／集会施設 主体構造／木造
延床面積／342㎡



③ 琵琶瀬保育所
所在地／浜中町琵琶瀬
竣工年／1993年 主要用途／福祉施設 主体構造／木造
延床面積／231㎡



④ 浜中町商工会館
所在地／浜中町霧多布
竣工年／1995年 主要用途／業務施設 主体構造／木造
延床面積／497㎡



⑤ 林業・林産業従事者研修センターハウス
所在地／浜中町茶内旭3丁目
竣工年／2010年 主要用途／集会施設
主体構造／木造
延床面積／338㎡



⑥ 木材加工施設
所在地／浜中町茶内旭
竣工年／1998年 主要用途／工業施設 主体構造／木造
延床面積／698㎡




⑦ 茶内団地公営住宅（1棟5戸）
所在地／浜中町若葉2丁目
竣工年／2008年～2010年 主要用途／住居施設 主体構造／木造
延床面積／384㎡



⑧ 牛舎
所在地／浜中町姉別南
竣工年／2011年
主要用途／農業施設 主体構造／木造
延床面積／1917㎡

釧路湿原に抱かれた酪農郷



日本有数の大牧場と

標茶町

Shibecha Town



①町営住宅塘路第2団地（2棟6戸）

所在地／標茶町字塘路原野7線51番地
竣工年／1998年 主要用途／住居施設
主体構造／木造 延床面積／377㎡



④標茶町郷土館

所在地／標茶町字塘路
竣工年／1986年 主要用途／展示施設
主体構造／木造 延床面積／243㎡



⑦沼幌小学校

所在地／標茶町字ヌマオ口原野60-1
竣工年／1993年 主要用途／教育施設
主体構造／校舎（木造）・屋体（鉄鉄骨造）
延床面積／1,130㎡



⑩多和平観光物産展示施設

所在地／標茶町上多和
竣工年／1994年 主要用途／展示施設 主体構造／木造
延床面積／141㎡



②阿歴内中学校

所在地／標茶町字阿歴内原野基線137-2
竣工年／1999年 主要用途／教育施設
主体構造／校舎（木造）・屋体（鉄筋コンクリート造）
延床面積／2,051㎡



⑤久著呂中央小・中学校

所在地／標茶町字クチョ口原野256
竣工年／1997年 主要用途／教育施設
主体構造／校舎（木造）・屋体（鉄筋コンクリート造・鉄骨造）
延床面積／2,523㎡



⑧中御卒別小学校

所在地／標茶町字オソツベツ982
竣工年／1995年 主要用途／教育施設
主体構造／校舎（木造）・屋体（鉄骨造・鉄筋コンクリート造）
延床面積／1,166㎡



③塘路湖エコミュージアムセンターあることと

所在地／標茶町塘路原野
竣工年／1997年 主要用途／展示施設
主体構造／木造 延床面積／509㎡



⑥久著呂へき地保育所

所在地／標茶町字久著呂39
竣工年／1997年 主要用途／福祉施設
主体構造／木造 延床面積／300㎡



⑨多和育成牛舎

所在地／標茶町字上多和786番地
竣工年／2010年 主要用途／農業施設
主体構造／木造 延床面積／1845㎡



⑪虹別公園オートキャンプ場センターハウス

所在地／標茶町字虹別690-32
竣工年／1999年 主要用途／余暇施設 主体構造／木造 延床面積／335㎡

神秘とロマンに満ちた湖が
はぐくむ泉質絶景佳の温泉郷



弟子屈町

Teshikaga
Town



①敷島団地公営住宅（1棟6戸）

所在地／弟子屈町川湯温泉4丁目
竣工年／2011年 主要用途／住居施設
主体構造／木造 延床面積／449㎡



②川湯の森病院

所在地／弟子屈町川湯温泉4丁目
竣工年／2012年 主要用途／医療施設
主体構造／木造 延床面積／2,981㎡



③川湯自然保護官事務所

所在地／弟子屈町川湯温泉2丁目
竣工年／2005年 主要用途／業務施設
主体構造／木造 延床面積／129㎡



⑤美留和小学校

所在地／弟子屈町美留和82
竣工年／1988年 主要用途／教育施設
主体構造／木造 延床面積／1,284㎡



⑧医療法人社団信診連グループホームあったか家

所在地／弟子屈町鈴蘭1丁目8
竣工年／2009年 主要用途／福祉施設
主体構造／木造 延床面積／337㎡



⑨弟子屈中学校

所在地／弟子屈町美里1丁目
竣工年／2010年 主要用途／教育施設
主体構造／鉄筋コンクリート 延床面積／1,953㎡



⑩新泉ヶ丘団地（7棟30戸）

所在地／弟子屈町泉1丁目
竣工年／2007年 主要用途／住居施設
主体構造／木造 延床面積／2,188㎡



⑪なんだろ橋

所在地／弟子屈町4丁目（水郷公園）
竣工年／1997年 主要用途／橋梁施設
主体構造／木造 延床面積／橋長55m幅3m




⑫昭栄小学校

所在地／弟子屈町熊牛原野
竣工年／1987年 主要用途／教育施設
主体構造／木造 延床面積／1,076㎡



⑦摩周観光交流館（道の駅）

所在地／弟子屈町湯の島3丁目
竣工年／2011年 主要用途／交通施設
主体構造／鉄筋コンクリート 延床面積／外構



④川湯エコミュージアムセンター

所在地／弟子屈町川湯温泉2丁目
竣工年／1998年 主要用途／展示施設
主体構造／木造 延床面積／693㎡



⑥阿寒国立公園摩周第一展望台駐車場トイレ

所在地／弟子屈町摩周湖
竣工年／1999年 主要用途／交通施設
主体構造／木造 延床面積／60㎡

鶴居村

Tsurui
Village



A tall, dark wooden observation tower with a yellow base and a decorative metal spire, situated on a grassy hill under a blue sky.



The image shows the exterior of the Kariyako Park Golf Club House. The building is constructed of light-colored wood with a dark brown gabled roof. A sign above the entrance features a colorful bird logo and the text "鶴居村パークゴルフ場 クラブハウス" (Tsurugimura Park Golf Course Club House). To the left of the entrance, there is a red vending machine and a white information board. The entrance itself has large glass doors and windows, reflecting the surrounding greenery. The building is set on a grassy area with a paved path leading to the entrance.

●つるい村民の森展望塔
所在地／鶴居村字雪裡 69 番
竣工年／1991 年 主要用途／余暇施設
主体構造／鉄骨 延床面積／164㎡

●つるいグリーンパーク

●つるい村民の森アウトキャンプ場

●鶴居小

●鶴居中

●鶴居伊藤サングチュアリ

●鶴居どさんこ牧場

●鶴見台

●釧路 CC

●釧路風林 CC

●温根内ビジターセンター

●北斗霊園

●湿原展望台

雪裡川

釧路湿原

5 牛舎
所在地／鶴居村鶴居南 1 丁目 2
竣工年／2006 年 主要用途／農業施設
主体構造／木造 延床面積／799㎡

ウス



A long, single-story building with a blue metal roof and white walls, featuring a series of large windows and doors, likely a school or community center. The building is situated on a grassy area next to a paved road. The sky is overcast.

所在地／鶴居村鶴居東1丁目
竣工年／2008年 主要用途／住居施設
主体構造／木造 延床面積／431㎡



所在地／鶴居村久著呂 71
竣工年／1997 年 主要用途／余暇施設
主体構造／木造 延床面積／693m²

海の幸、山の幸がいちどに
味わえるグルメの郷

白糠町

J



②馬主来道路附帯施設（公衆便所）

所在地／白糠町和天別
竣工年／1996年 主要用途／交通施設
主体構造／木造 延床面積／35㎡



③ウレシバチセ

所在地／白糠町和天別 1852番
竣工年／1992年 主要用途／展示施設
主体構造／木造 延床面積／253㎡



⑥あやめが丘児童公園便所

所在地／白糠町あやめが丘公園
竣工年／2001年 主要用途／余暇施設
主体構造／木造 延床面積／15㎡



④共栄団地町営住宅（1棟2戸）

所在地／白糠町東1条南3丁目
竣工年／2003年 主要用途／住居施設
主体構造／木造 延床面積／153㎡



⑤団地入り口バス停留所

所在地／白糠町東1条
竣工年／1997年 主要用途／交通施設
主体構造／木造 延床面積／9㎡



⑦西庶路錦公園便所

所在地／白糠町西庶路公園内
竣工年／2003年 主要用途／余暇施設
主体構造／木造 延床面積／15㎡



⑧朝日団地町営住宅（1棟4戸）

所在地／白糠町西庶路東1条南1丁目
竣工年／2001年 主要用途／住居施設
主体構造／木造 延床面積／306㎡



⑨恋問自然観察展望塔

所在地／白糠町甲区6番地
竣工年／1994年 主要用途／余暇施設
主体構造／木造 延床面積／169㎡



①茶路小・中学校

所在地／白糠町マカヨ1-1
竣工年／2002年 主要用途／教育施設
主体構造／鉄筋コンクリート
延床面積／2,134㎡



Shiranuka Town

用途別一覧表

消 防

昭和丹頂分団 **A- ⑦**

福 祉

釧路市西部子育て支援拠点センター **A- ⑥**
芦野保育園 **A- ⑨**
阿寒町上徹別福祉会館 **B- ②**
音別町グループホームそら **C- ②**
厚岸町生きがい活動支援通所施設 **E- ②**
浜中町立散布へき地保育所 **F- ①**
琵琶瀬保育所 **F- ③**
久著呂へき地保育所 **G- ⑥**
医療法人社団信診連グループホームあったか家 **H- ③**
のんき工房作業場 **I- ⑥**

住 居

阿寒町布伏内B団地（4棟） **B- ③**
阿寒町北町団地B棟 **B- ④**
音別町海光団地 **C- ③**
松葉地区まちなか団地公営住宅（1棟4戸） **E- ⑥**
有明地区教職員住宅 **E- ⑨**
茶内団地公営住宅（1棟5戸） **F- ⑦**
町営住宅塘路団地麻生公住A(1棟6戸） **G- ①**
敷島団地公営住宅（1棟6戸） **H- ①**
新泉ヶ丘団地（7棟30戸） **H- ⑩**
特定公共賃貸住宅〔鶴居団地08-1棟〕（1棟5戸） **I- ⑧**
共栄団地町営住宅（1棟2戸） **J- ④**
朝日団地町営住宅（1棟4戸） **J- ⑧**

医 療

川湯の森病院 **H- ②**

集 会

阿寒町橋南センター **B- ⑤**
丸山散布地区コミュニティセンター **F- ②**
林業・林産業従事者研修センターハウス **F- ⑤**
支雪裡コミュニティセンター **I- ①**

橋 梁

なんだろう橋 **H- ⑪**

教 育

釧路湖陵高校同窓会館 **A- ⑩**
東雲小学校体育館 **A- ⑰**
床潭小学校体育館 **E- ⑩**
阿歴内中学校 **G- ②**
久著路中央小・中学校 **G- ⑤**
沼幌小学校 **G- ⑦**
中御卒別小学校 **G- ⑧**
美留和小学校 **H- ⑤**
弟子屈中学校 **H- ⑨**
昭栄小学校 **H- ⑫**
茶路小・中学校 **J- ①**

余 暇

釧路市丹頂鶴自然公園管理棟 **A- ①**
山花公園オートキャンプ場 センターハウス **A- ②**
ふれあいホースパーク **A- ③**
史跡北斗遺跡展示館 **A- ⑤**
釧路市民球場屋内練習場 **A- ⑩**
米町ふるさと館 **A- ⑪**
釧路市千代ノ浦マリナパーク 休憩棟・便所 **A- ⑫**
鶴ヶ岱茶室 **A- ⑭**
春採湖ネイチャーセンター **A- ⑮**
阿寒湖アイヌシアター「イコロ」 **B- ①**
音別町森林体験交流センター **C- ①**
岩保木水門上屋 **D- ①**
細岡ビジターズラウンジ **D- ②**
達古武オートキャンプ場センターハウス **D- ③**
達古武オートキャンプ場ロッジ棟 **D- ④**
達古武オートキャンプ場トイレ棟 **D- ⑤**
遠矢コミュニティパークスタートハウス **D- ⑥**
厚岸町緑のふるさと公園樹海観察塔 **E- ⑧**
虹別公園オートキャンプ場センターハウス **G- ⑪**
つるい村民の森展望塔 **I- ②**
鶴居村民プール **I- ③**
鶴居村パークゴルフ場センターハウス **I- ④**
鶴居どさんこ牧場厩舎 **I- ⑨**
あやめが丘児童公園便所 **J- ⑥**
西庶路錦公園便所 **J- ⑦**
恋問自然観察展望塔 **J- ⑨**

業 務

釧路湿原野生生物保護センター **A- ④**
根釧西部森林管理署・釧路湿原森林環境保全ふれあいセンター **A- ⑬**
厚岸町DIY施設・厚岸町森林組合 **E- ⑤**
釧路総合振興局森林室 **E- ⑦**
浜中町商工会館 **F- ④**
川湯自然保護官事務所 **H- ③**

農 業

牛舎（釧路市音別町） **C- ④**
酪農ふれあい館 **E- ①**
牛舎（浜中町） **F- ⑧**
多和平育成牛舎 **G- ⑨**
牛舎（鶴居村） **I- ⑤**

商 業

コープさっぽろ新橋大通店 **A- ⑧**
別保コミュニティーマーケット **D- ⑧**

工 業

木材加工工場 **E- ④**
木材加工施設 **F- ⑥**

展 示

釧路湿原野生生物保護センター **A- ④**
釧路湖陵高校同窓会館 **A- ⑩**
別保公園ツリーハウス **D- ⑦**
厚岸水鳥観察館 **E- ③**
塘路湖エコミュージアムセンターあるごと **G- ③**
標茶町郷土館 **G- ④**
多和平観光物産展示施設 **G- ⑩**
川湯エコミュージアムセンター **H- ④**
ウレシパチセ **J- ③**

交 通

阿寒国立公園摩周第一展望台駐車場トイレ **H- ⑥**
摩周観光交流館（道の駅） **H- ⑦**
鶴居市街バス停公園 **I- ⑦**
馬主来道路附帯施設（公衆便所） **J- ②**
団地入り口バス停留所 **J- ⑤**

見学する上でのお願いとマナー

今回の「建築マップ」には、公営住宅や小中学校など
プライバシー性の高い建築物も多く含まれています。

見学については住人や利用者の気持ちを尊重し、迷惑にならないように心がけ、
特に住宅・学校等には無断で敷地内に入ったり、
写真撮影をしない等のご注意をお願いいたします。



釧路管内・木造建築 MAP

The Wooden Architecture Map of Area

事業名	平成 23 年度地域づくり総合交付金「くしろ木づなプロジェクト」
編 集	釧路森林資源活用円卓会議・釧路市
協 力	林野庁（根釧西部森林管理署・釧路湿原森林環境保全ふれあいセンター）、 環境省（釧路自然環境事務所）、北海道釧路総合振興局、釧路町・厚岸町・ 浜中町・標茶町・弟子屈町・鶴居村・白糠町、北海道木質構造開発協議会
印 刷	釧路総合印刷株式会社

